

МЭРИЯ ГОРОДА НОВОСИБИРСКА

ПОСТАНОВЛЕНИЕ

От 02.11.2024

№ 9146

О проекте межевания территории квартала 310.01.02.04 в границах проекта планировки территории, ограниченной полосой отвода Западно-Сибирской железной дороги, площадью имени профессора Лыщинского, ул. Немировича-Данченко, ул. Ватутина, руслом реки Тулы, ул. Станиславского, в Кировском и Ленинском районах

В целях определения местоположения границ образуемых и изменяемых земельных участков, в соответствии с Градостроительным кодексом Российской Федерации, постановлениями Правительства Российской Федерации от 19.11.2014 № 1221 «Об утверждении Правил присвоения, изменения и аннулирования адресов», от 02.04.2022 № 575 «Об особенностях подготовки, согласования, утверждения, продления сроков действия документации по планировке территории, градостроительных планов земельных участков, выдачи разрешений на строительство объектов капитального строительства, разрешений на ввод в эксплуатацию» (в редакции, действовавшей до дня вступления в силу постановления Правительства Российской Федерации от 25.12.2023 № 2301 «О внесении изменений в некоторые акты Правительства Российской Федерации»), постановлением мэрии города Новосибирска от 07.02.2024 № 624 «О проекте планировки территории, ограниченной полосой отвода Западно-Сибирской железной дороги, площадью имени профессора Лыщинского, ул. Немировича-Данченко, ул. Ватутина, руслом реки Тулы, ул. Станиславского, в Кировском и Ленинском районах», руководствуясь Уставом города Новосибирска, ПОСТАНОВЛЯЮ:

1. Утвердить проект межевания территории квартала 310.01.02.04 в границах проекта планировки территории, ограниченной полосой отвода Западно-Сибирской железной дороги, площадью имени профессора Лыщинского, ул. Немировича-Данченко, ул. Ватутина, руслом реки Тулы, ул. Станиславского, в Кировском и Ленинском районах (далее – проект) (приложение).

2. Присвоить адреса образуемым земельным участкам согласно приложению 1 к проекту.

3. Признать утратившим силу постановление мэрии города Новосибирска от 30.09.2022 № 3551 «О проекте межевания территории квартала 310.01.02.04 в границах проекта планировки территории, ограниченной полосой отвода Западно-Сибирской железной дороги, площадью имени профессора Лыщинского, ул. Немировича-Данченко, ул. Ватутина, руслом реки Тулы, ул. Станиславского, в Кировском и Ленинском районах».

4. Департаменту строительства и архитектуры мэрии города Новосибирска разместить постановление на официальном сайте города Новосибирска в информационно-телекоммуникационной сети «Интернет».

5. Департаменту информационной политики мэрии города Новосибирска в течение семи дней со дня издания постановления обеспечить опубликование постановления.

6. Контроль за исполнением постановления возложить на заместителя мэра города Новосибирска – начальника департамента строительства и архитектуры мэрии города Новосибирска.

Мэр города Новосибирска

М. Г. Кудрявцев

Приложение
к постановлению мэрии
города Новосибирска
от 02.11.2024 № 9146

ПРОЕКТ
межевания территории квартала 310.01.02.04 в границах проекта
планировки территории, ограниченной полосой отвода Западно-Сибирской
железной дороги, площадью имени профессора Лыщинского,
ул. Немировича-Данченко, ул. Ватутина, руслом реки Тулы,
ул. Станиславского, в Кировском и Ленинском районах

1. Текстовая часть проекта межевания территории:
 - 1.1. Сведения об образуемых земельных участках (приложение 1).
 - 1.2. Сведения о границах территории, в отношении которой утвержден проект межевания (приложение 2).
 2. Чертеж межевания территории (приложение 3).
-

Приложение 1

к проекту межевания территории квартала 310.01.02.04 в границах проекта планировки территории, ограниченной полосой отвода Западно-Сибирской железной дороги, площадью имени профессора Лыщинского, ул. Немировича-Данченко, ул. Ватутина, руслом реки Тулы, ул. Станиславского, в Кировском и Ленинском районах

**СВЕДЕНИЯ
об образуемых земельных участках**

Условный номер земельного участка на чертеже межевания территории	Виды разрешенного использования образуемого земельного участка в соответствии с проектом планировки территории	Площадь образуемого земельного участка, га	Адрес земельного участка	Возможный способ образования земельного участка
1	2	3	4	5
ЗУ 1	Малоэтажная многоквартирная жилая застройка (2.1.1) – малоэтажные многоквартирные дома; объекты обслуживания жилой застройки во встроенных, пристроенных и встроенно-пристроенных помещениях малоэтажного многоквартирного дома, если общая площадь таких помещений в малоэтажном многоквартирном доме не составляет более 15 % общей площади помещений дома	0,2370	Российская Федерация, Новосибирская область, городской округ город Новосибирск, город Новосибирск, ул. Горская, з/у 10в	Образование земельного участка из земель, государственная собственность на которые не разграничена, в кадастровом квартале 54:35:064385
ЗУ 2	Парки культуры и отдыха (3.6.2) – парки культуры и отдыха	0,4029	Российская Федерация, Новосибирская область, городской округ город Новосибирск, город Новосибирск, микрорайон	Образование земельного участка из земель, государственная собственность на которые не разграничена, в кадастровом квартале 54:35:064290

1	2	3	4	5
ЗУ 3	Спорт (5.1) – объекты для занятия спортом: спортивные клубы в зданиях и сооружениях; спортивные залы в зданиях и сооружениях; бассейны в зданиях и сооружениях; физкультурно-оздоровительные комплексы в зданиях и сооружениях; объекты для устройства площадок для занятия спортом и физкультурой на открытом воздухе (физкультурные площадки, беговые дорожки, поля для спортивной игры)	0,2152	Горский, з/у 52/2 Российская Федерация, Новосибирская область, городской округ город Новосибирск, город Новосибирск, микрорайон Горский, з/у 52/1	
ЗУ 4	Предоставление коммунальных услуг (3.1.1) – объекты, обеспечивающие поставку воды, тепла, электричества, газа, отвод канализационных стоков, очистку и уборку данных объектов (котельные, водозаборы, очистные сооружения, насосные станции, водопроводы, линии электропередачи, трансформаторные подстанции, газопроводы, линии связи, телефонные станции, канализации)	0,0099	Российская Федерация, Новосибирская область, городской округ город Новосибирск, город Новосибирск, микрорайон Горский, з/у 60/1	Раздел земельного участка с кадастровым номером 54:35:064290:50
ЗУ 5	Хранение автотранспорта (2.7.1) – гаражи, пристроенные гаражи, в том числе подземные, предназначенные для хранения автотранспорта, в том числе с разделением на машино-места (за исключением гаражей, размещение которых предусмотрено содержанием видов разрешенного использования «размещение гаражей для собственных нужд (2.7.2)», «служебные гаражи (4.9)»)	0,2269	Российская Федерация, Новосибирская область, городской округ город Новосибирск, город Новосибирск, микрорайон Горский, з/у 60а	
ЗУ 6	Предоставление коммунальных услуг (3.1.1) – объекты, обеспечивающие поставку воды, тепла, электричества, газа, отвод канализационных стоков, очистку и уборку данных объектов (котельные, водозаборы, очистные сооружения, насосные станции, водопроводы, линии электропередачи, трансформаторные подстанции, газопроводы, линии связи, телефонные станции, канализации)	0,0591	Российская Федерация, Новосибирская область, городской округ город Новосибирск, город Новосибирск, микрорайон Горский, з/у 60в	

1	2	3	4	5
ЗУ 7	Предоставление коммунальных услуг (3.1.1) – объекты, обеспечивающие поставку воды, тепла, электричества, газа, отвод канализационных стоков, очистку и уборку данных объектов (котельные, водозаборы, очистные сооружения, насосные станции, водопроводы, линии электропередачи, трансформаторные подстанции, газопроводы, линии связи, телефонные станции, канализации)	0,0134	Российская Федерация, Новосибирская область, городской округ город Новосибирск, город Новосибирск, микрорайон Горский, з/у 53а/1	

Приложение 2

к проекту межевания территории квартала 310.01.02.04 в границах проекта планировки территории, ограниченной полосой отвода Западно-Сибирской железной дороги, площадью имени профессора Лыщинского, ул. Немировича-Данченко, ул. Ватутина, руслом реки Тулы, ул. Станиславского, в Кировском и Ленинском районах

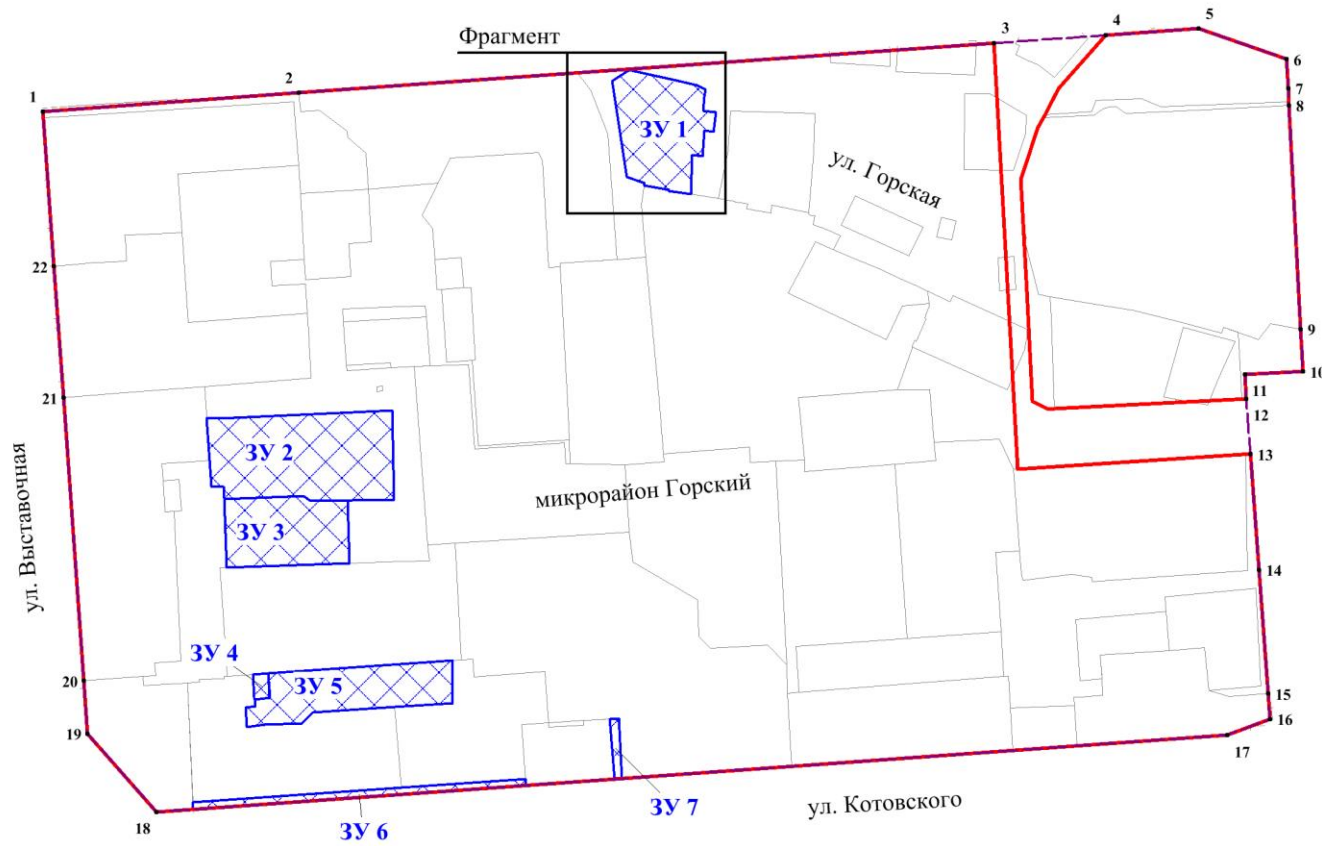
СВЕДЕНИЯ о границах территории, в отношении которой утвержден проект межевания

№ точки	Координаты	
	X	Y
1	2	3
1	484256.33	4196392.10
2	484265.89	4196523.20
3	484291.49	4196879.31
4	484295.58	4196936.52
5	484298.97	4196983.88
6	484283.24	4197029.00
7	484268.27	4197029.95
8	484259.50	4197030.36
9	484145.04	4197036.30
10	484123.31	4197037.46
11	484121.77	4197007.81
12	484109.23	4197008.51
13	484081.07	4197010.57
14	484021.70	4197014.94
15	483958.35	4197019.78
16	483945.27	4197020.55
17	483937.04	4196998.76
18	483897.73	4196450.03
19	483937.79	4196414.81
20	483964.88	4196412.87
21	484109.82	4196402.52
22	484177.15	4196397.70






Примечание: система координат – МСК НСО.

Приложение 3
к проекту межевания территории квартала 310.01.02.04 в границах проекта планировки территории, ограниченной полосой отвода Западно-Сибирской железной дороги, площадью имени профессора Лыщинского, ул. Немировича-Данченко, ул. Ватутина, руслом реки Тулы, ул. Станиславского, в Кировском и Ленинском районах

ЧЕРТЕЖ межевания территории



Условные обозначения

-  красные линии, утвержденные в составе проекта планировки территории
-  границы существующего элемента планировочной структуры
-  границы образуемого земельного участка
-  условный номер образуемого земельного участка
-  номер характерной точки границы территории, в отношении которой утвержден проект межевания

ул. Котовского
наименование элемента улично-дорожной сети

Фрагмент

